

Llocs d'interès:

- **Sant Cristòfol:** Església parroquial romànica del segle XI amb un campanar del segle XIII, situada a frec de cingle. Conserva parets preromàniques i és remarcable l'exterior de l'absis amb arcuacions llombardes. Té una nau lateral del segle XVI.
- **El nucli urbà:** Conserva 48 cases autòctones bastides entre els segles XVII i XVIII. Aquest conjunt harmoniós ha estat declarat Bé d'Interès Cultural.
- **Sant Miquel de Sorerols:** Bonic exemplar romànic datat al segle XI. Situada dalt d'un turó a l'est del terme. A prop hi ha les restes del castell de Sorerols.
- **Sant Bartomeu Sesgorgues:** Església romànica documentada al segle XII. Situada sobre l'engorjat a la riera de les Gorgues.
- **Santa Cília:** Ermita romànica del segle XI. Actualment està gairebé en ruïnes.
- **Masia de la Torre:** Situada a l'indret de la Vall, guarda una torre de guaita dels segles XIII i XIV. Actualment és una casa de turisme rural.
- **Casal de l'Avena:** Bella mostra del gòtic rural català del segle XV - XVI situada prop de la cinglera, a 920 m d'alçada. Annexes s'hi poden trobar quatre cases de turisme rural.
- **Puig de la Força:** Muntanya que s'alça sobre l'embassament de Sau on descansen les restes romàniques del castell Cornil. Ofereix una vista immillorable del pantà.
- **Cingle de la Miradora:** Bonic espadat des d'on es pot contemplar el salt del Moli-Bernat, l'impressionant balma de les Corts i el sot de Balà.
- **Sant Corneli:** Capella situada prop de la masia de Novellas i aixecada al costat d'un dolmen. És de data incerta però pot tenir precedents visigòtics. L'atri, datat el 1717, és l'únic comunidor conservat d'Osona. Té un petit campanar del 1868.

Lugares de interés:

- **Sant Cristòfol:** Iglesia parroquial románica del siglo XI con un campanario del siglo XIII, situada al borde del risco. Conserva paredes románicas y es remarcable el exterior del ábside con arcuaciones lombardas. Tiene una nave lateral del siglo XVI.
- **El núcleo urbano:** Conserva 48 casas autóctonas construidas entre los siglos XVII y XVIII. Este conjunto armonioso fue declarado Bien de Interés Cultural.
- **Sant Miquel de Sorerols:** Bello ejemplar románico del siglo XI. Situada en la cima de una colina al este del término. Cerca se encuentran los restos del castillo de Sorerols.
- **Sant Bartomeu Sesgorgues:** Iglesia románica documentada en el siglo XII. Situada encima de las pozas de la Riera de les Gorgues.
- **Santa Cília:** Ermita románica del siglo XI. Actualmente está casi en ruinas.
- **Masia de la Torre:** Situada en el lugar de la Vall, guarda una torre de vigía de los siglos XIII y XIV. Actualmente es una casa de turismo rural.
- **Casal del Avena:** Bella muestra del gótico catalán del siglo XV - XVI situada cerca de los riscos, a 920m. de altura. Anexas, se pueden encontrar cuatro casas de turismo rural.
- **Puig de la Força:** Montaña que sube por encima del embalse de Sau, donde descansan los restos románicos del castillo Cornil. Ofrece una vista inmejorable del embalse.
- **Risco de la Miradora:** Bonito escarpado por donde se puede contemplar el Salto del Moli-Bernat, la impresionante gruta de les Corts y el Sot de Balà.
- **Sant Corneli:** Capilla situada cerca de la masía de Novellas i levantada al lado de un dolmen. Es de fecha incierta pero puede tener precedentes visigóticos. El atrio, fechado en 1717, es el único comunidor conservado de Osona. Tiene un pequeño campanario del 1968.

Festes Tradicionals i Actes Diversos

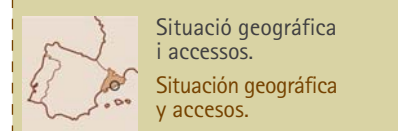
- Cant dels Goig del Roser i rifa d'ous: Pasqua
- Benedicció de vehicles: Sant Cristòfol
- Festa Major de Tavertet: 4t diumenge d'agost
- Aplecs de Sant Miquel de Sorerols, Sant Bartomeu Sesgorgues i Sant Corneli: el diumenge proper a la diada del sant
- Fira del Llibre de Muntanya (itinerant pel Collsacabra): octubre
- Foguera d'hivern i botifarrada popular: nit de Nadal
- Raid Multiaventura Tavertet Extrem: 3a setmana d'octubre

Fiestas Tradicionales y Actos Diversos

- Canto de los Goig del Roser y rifa de huevos: Pascua
- Bendición de vehículos: San Cristóbal
- Fiesta Mayor de Tavertet: 4º domingo de agosto
- Aplecs de Sant Miquel de Sorerols, Sant Bartomeu Sesgorgues y Sant Corneli: el domingo cercano a la festividad del santo
- Feria del Libro de Muntanya (itinerante por el Collsacabra): octubre
- Hoguera de invierno y botifarrada popular: nochebuena
- Raid Multiaventura Tavertet Extrem: 3a semana de octubre



Consorci per a la Promoció Turística de la Vall de Sau Collsacabra
Plaça Major, 6, 2a planta / 08569 Riput i Pruit / Tel. 938 522 839 Fax. 938 522 840
saucollsacabra@diba.cat



Situació geogràfica i accessos.

Situación geográfica y accesos.

Sau Collsacabra ocupa el sector oriental d'Osona, a llevant de la plana de Vic i darrere del Montseny. Sau Collsacabra ocupa el sector oriental de Osona, a llevant de la Plana de Vic i detras de El Montseny.

Carreteres / Carreteras

- C-17 fins C- 25 / 17 hasta C- 25
- C-25. [Eix Transversal]: Girona-Vic-Lleida
- a) Sortida 183: Roda de Ter-Vic (accés a Tavèrmoles, Parador de Sau, l'Esquirol, Cantonigròs, Sant Martí Secorts, Tavertet, Rupit i Pruit) / Salida 183: Roda de Ter-Vic (acceso a Tavèrmoles, Parador de Sau, l'Esquirol, Cantonigròs, Sant Martí Secorts, Tavertet, Rupit y Pruit).
- b) Sortida 187: Calldetenes, Folgueroles, Sant Julià de Vilatorra, Vilanova de Sau (accés al Pantà de Sau) Salida 187: Calldetenes, Folgueroles, Sant Julià de Vilatorra, Vilanova de Sau (acceso al Pantano de Sau).
- c) Sortida 195: Sant Sadurn d'Osormort (accés a Vilanova de Sau per Malafoçassa). Salida 195: Sant Sadurn d'Osormort (acceso a Vilanova de Sau por Malafoçassa).
- C-153, des de la Garrotxa (Girona) / C-153, desde la Garrotxa (Girona).

Pistes Forestals Asfaltades / Pistas Forestales Asfaltadas

- Folgueroles-Tavèrmoles
- Parador de Vic-Sau-Vilanova de la Sau (Can Mateu).
- Vilanova de Sau - Rupit.
- Rupit (Les Viles) - Tavertet
- Sant Sadurn d'Osormort - Malafoçassa - Vilanova de Sau
- Pla de can Codina - Cantonigròs

Tren / Tren

Servei regular a Vic / Servicio regular a Vic.

Autobusos / Autobuses

Vic: Estació d'autobusos/Estación de autobuses 938 891 917

Generalitat de Catalunya
Servei d'Ocupació de Catalunya

Compromiso de Calidad Turística



Fotos: Xavier Font, Solo Bici, Josep Cano i Anxii Consorci.



Tavertet

Vall de Sau - Collsacabra
www.saucollsacabra.cat



Informació general

El nucli urbà del terme municipal de Tavertet conserva 48 cases autòctones bastides entre els segles XVII i XVIII (declarat Bé d'Interès Cultural per la Generalitat de Catalunya l'any 2003). A l'entorn del poble històric s'hi afegeixen noves edificacions seguint els patrons de la construcció tradicional; antic i modern fan un conjunt arquitectònic harmoniós.

Considerat un dels punts més turístics de la zona per la tranquil·litat i l'aïllament, Tavertet ofereix una panoràmica magnífica de la Vall de Sau i les Guilleries.

Principal activitat econòmica: Agrícola-ramadera i serveis d'atenció turística.

- Altitud: 869 metres
- Població: 155 habitants
- Extensió: 32 km²



Información general

El núcleo urbano de término municipal de Tavertet conserva 48 casas autóctonas construidas entre los siglos XVII y XVIII (declarado Bien de Interés Cultural por la Generalitat de Catalunya, en el año 2003). Alrededor del pueblo histórico se añaden nuevas edificaciones siguiendo los patrones de construcción tradicional; antiguo y moderno forman un conjunto arquitectónico armonioso.

Considerado uno de los puntos más turísticos de la zona por su tranquilidad y aislamiento, Tavertet ofrece una panorámica magnífica de la Vall de Sau y las Guilleries.

Principal actividad económica: Agrícola-ganadera y servicios de atención turística

- Altitud: 869 metros
- Población: 155 habitantes
- Extensión: 32 km²

SERVEIS A TAVERTET

Ajuntament de Tavertet
Ajuntamento de Tavertet
C/ Jaume Balmes, s/n - 938 565 079
www.tavertet.cat

Punt d'Informació de Tavertet
Punto de Información de Tavertet
938 565 079

Museus

Museos
· Col·lecció d'Estris de Pagès
Pl. Major, 4 - 938 565 166

Restaurants i bars

Restaurants y bares
· Can Nogué - C/ del Mig, 15 - 938 565 251
· Can Baumes - C/ de Baix, 2 - 938 565 207

Hotels, hostals i fondes:

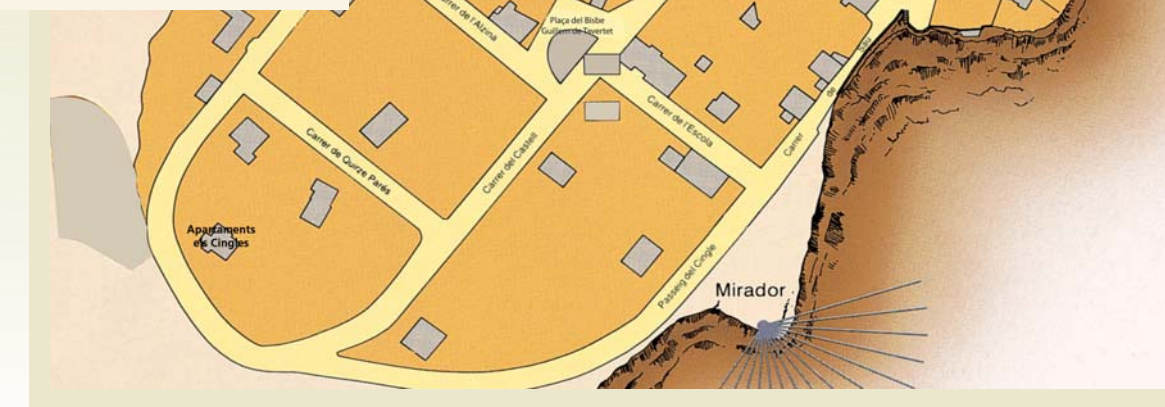
Hotels, hostales i fondas:
· P** Can Nogué - C/ del Mig, 15 - 938 565 251

Apartaments turístics

Apartamentos turísticos:
· Els Cingles - C. Jaume Balmes, 15-17
938 851 314 - 629 082 099
· L'Alzina - C/ Jaume Balmes, 28 - 618 810 727

Residències Casa de Pagès

Residencias de Payes
· El Juré - C/ Bisbe Galceran Sacosta, 1
938 565 167
· El Quintà - C/ de Baix, 22 - 676 821 671
· L'Avenc - Mas l'Avenc - 629 677 449
· La Torre de la Vall - La Torre - 609 375 259



Cinglera de Tavertet Pla del Castell i Puig de la Força

És una ruta senzilla fins al Pla del Castell. Per la resta s'ha de prendre molta precaució, sobretot per la mainada, doncs és un sender pel cingle, un tant perillós. Anar i tornar a la Miradora i Muralla Ibèrica són 45 minuts.


- Sortim de Tavertet pel carrer del Mig, en un camí ample entre els cingles i el poliesportiu. Quant trobem l'indicador hi ha dues opcions:
a) Seguir el camí recte pel costat de la cinglera que va directe al Pla del Castell.
b) Prendre el caminet a la dreta que a uns 300m, en un revolt molt pronunciat, té una desviació a la dreta que duu a la Miradora, amb una magnífica vista del sot de Balà i el Molí-Bernat. Retornem al camí i seguim endavant fins a trobar el del Castell.
- En la confluència de camins, a l'esquerra es veu un turó en el que hi ha el corriol que s'enfila a la Muralla Ibèrica coberta de vegetació. Seguint-la, a l'altre extrem es troba un camí que retorna al punt on ens hem enfilat.
- Prop de la masia del Castell, el camí gira a l'esquerra fins al mirador del pantà.
- Seguim el camí, prenem un corriol que baixa a les cingleres i travessa un torrent arranjat amb escales de pedra. Passarem una tanca i seguirem un caminet sota les balmes. En apropar-nos al Puig de la Força s'ha d'anar amb cura de no relliscar. A dalt de tot hi ha les restes del castell de Cornil i unes vistes espectaculars.



Riscos de Tavertet Pla del Castell y Puig de la Força

Es una ruta sencilla hasta el Pla del Castell. En el resto deben tomarse precauciones, sobre todo con los pequeños, porque es un sendero por el risco, algo peligroso. Ir y volver a la Miradora i Muralla Ibérica son 45 min.

- Salimos de Tavertet por la calle del Mig, en un camino ancho entre los riscos y el polideportivo. Cuando encontramos el indicador hay dos opciones:
a) Seguir el camino recto por el lado de los riscos que va directo al Pla del Castell.
b) Tomar el caminito a la derecha que lleva a unos 300 m, en un recodo muy pronunciado, tiene una desviación a la derecha que lleva a la Miradora, con magníficas vistas del Sot de Balà y el Molí-Bernat. Regresamos al camino y seguimos adelante hasta encontrar el del Castell.
- En la confluencia de caminos, a la izquierda se ve un montículo en el que hay el sendero, que sube a la Muralla Ibérica, cubierta de vegetación. Siguiéndola, en el otro extremo se encuentra un camino que regresa al punto donde nos hemos elevado.
- Cerca de la masía del Castillo, el camino gira a la izquierda hasta el mirador del pantano.
- Seguimos por el camino, tomamos un pequeño sendero que baja a los riscos y cruzamos un torrente arreglado con escalones de piedra. Pasaremos una valla y seguiremos un caminito bajo las grutas. Al acercarnos al Puig de la Força, iremos con cuidado de no patinar. En la cima hay los restos del castillo de Cornil y unas vistas espectaculares.



Ermita de Sant Cornelli

Una ruta força fàcil que enllaça Tavertet, la masia de Novelles i, passant pel camí del torrent de la font de la Vena, arriba a l'ermita de Sant Corneli. Fins a Novelles és un camí planer. L'últim tram té una certa complicació.

- Sortim de Tavertet pel camí de Cantonigròs fins arribar a la masia de Novelles.
- Uns 50 m. més enllà de la casa cal prendre un camí a la dreta que s'enfila pel torrent de la Font de la Vena.
- Seguint la pujada, a l'esquerra es troba una dreuera en direcció nord que, com altres del voltant, porta al Pla de Sant Corneli. Aquí es contempla una bella panoràmica.
- Al costat nord de l'ermita hi ha un dolmen. Si anem en direcció sud arribarem dalt d'un mirador; un cingle amb una gran panoràmica de Novelles i Tavertet. A l'esquerra baixa un corriol que ens portarà a la dreuera i al camí de tornada.



Ermita de Sant Cornelli

Una ruta bastante fácil que enlaza Tavertet, la masia de Novelles y, pasando por el camino del torrente de la Font de la Vena, llega a la ermita de San Corneli. Hasta Novelles es un camino llano. El último tramo tiene alguna complicación.

- Salimos de Tavertet por el camino de Cantonigròs hasta llegar a la masia de Novelles.
- Pasados unos 50 m. de la casa debe tomarse un camino a la derecha que remonta el torrente de la Font de la Vena.
- Siguiendo el sendero, a la izquierda se encuentra un atajo en dirección norte que, como otros de alrededor, lleva al Pla de Sant Corneli. Aquí se contempla una bella panoràmica.
- Al lado norte de la ermita de San Corneli hay un dolmen. Si nos dirigimos hacia el sur, llegaremos encima de un mirador; un risco con una gran panoràmica de Novelles y Tavertet. A la izquierda descendiendo un sendero que nos llevará al atajo y al camino de vuelta.

Terres de bon profit

Les terres del Collsacabra i de la Vall de Sau bressolen la matèria primera d'una cuina gustosa i molt plaent. Tot seguint una ruta gastronòmica es poden tastar els productes artesans que proporciona la pagesia de la zona i que elaboren els restaurants locals.

La Vall de Sau és terra de bolets variats com ara el rovelló, el carlet, el rossinyol, el moixernó, la llenega, la girgola i l'ou de reig. De la vall també és típica la vedella, el bisbe, la mel i les herbes remerieres, que és un complement aromàtic i curatiu.

Ens endinsem al Collsacabra on trobem un ventall gastronòmic de màxima qualitat. Els productes més preuats són la llonganissa i altres embotits, la tòfona, les mongetes, els peus de porc, el senglar i els bolets. Els millors formatges els trobem a Cantonigròs i són fruit dels pasturatges dels voltants. De Rupit són coneguts els carquinyolis, la coca dolça i salada i el pa.

Els plats casolans que hom ha de tastar són les graellades de carn a la brasa amb bolets, el confit de porc, la sopa torrada amb pilotilles, pilotilles amb tela, l'enciam brut, i un trinxat de patata cabreresca, ceba escalivada i botifarra.



Tierras de buen provecho

Las tierras de El Collsacabra y del Valle de Sau guardan la materia prima de una cocina rica y sabrosa. Participando en una ruta gastronómica se pueden probar los productos artesanos que proporcionan los payeses de la zona y que elaboran los restaurantes locales.

El Valle de Sau es tierra de setas variadas como el niscallo, el carlet (igróforo escarlata), la cabrilla, la seta de primavera, la llenega (igróforo), la girgola y el ou de reig. Del valle también es típica la ternera, el obispillo, la miel y las hierbas remerieres, un complemento aromático y curativo.

Nos adentramos en El Collsacabra, donde encontramos un abanico gastronómico de máxima calidad. Los productos más preciados son la longaniza y otros embutidos, la trufa, las judías, las manitas de cerdo, el jabalí y las setas. Los mejores quesos los tenemos en Cantonigròs y son fruto del pastoreo de los alrededores. De Rupit son conocidos los carquinoles, la coca dulce y salada y el pan.

Los platos caseros que hay que probar son las parrilladas de carne a la brasa con setas, el confite de cerdo, la sopa tostada con albóndigas, albóndigas con tela, lechuga y un trinxat de patata cabreresca, cebolla escalivada y botifarra.